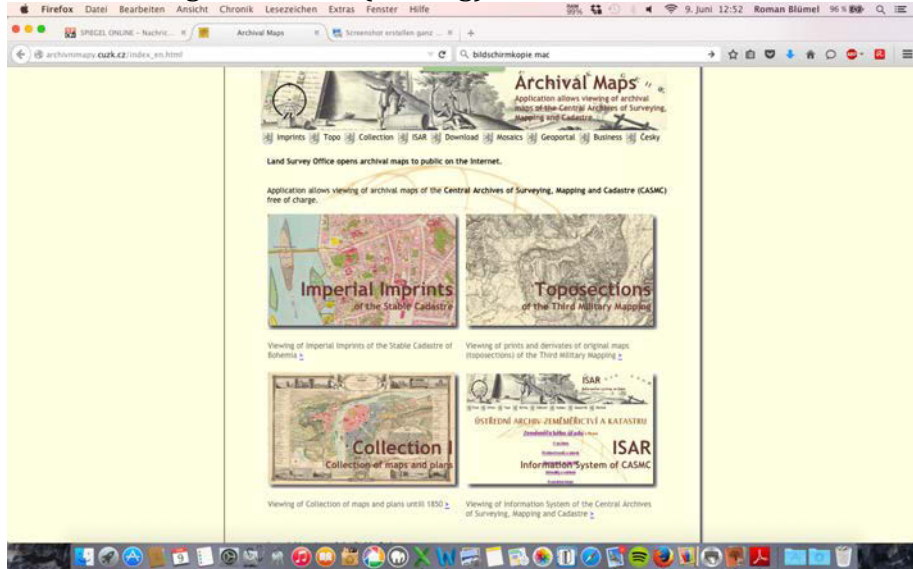


## Anleitung Stablini Kataster 1840

Einträge der Grundstückspartellen mit Namen und Hausnummern der Besitzer.

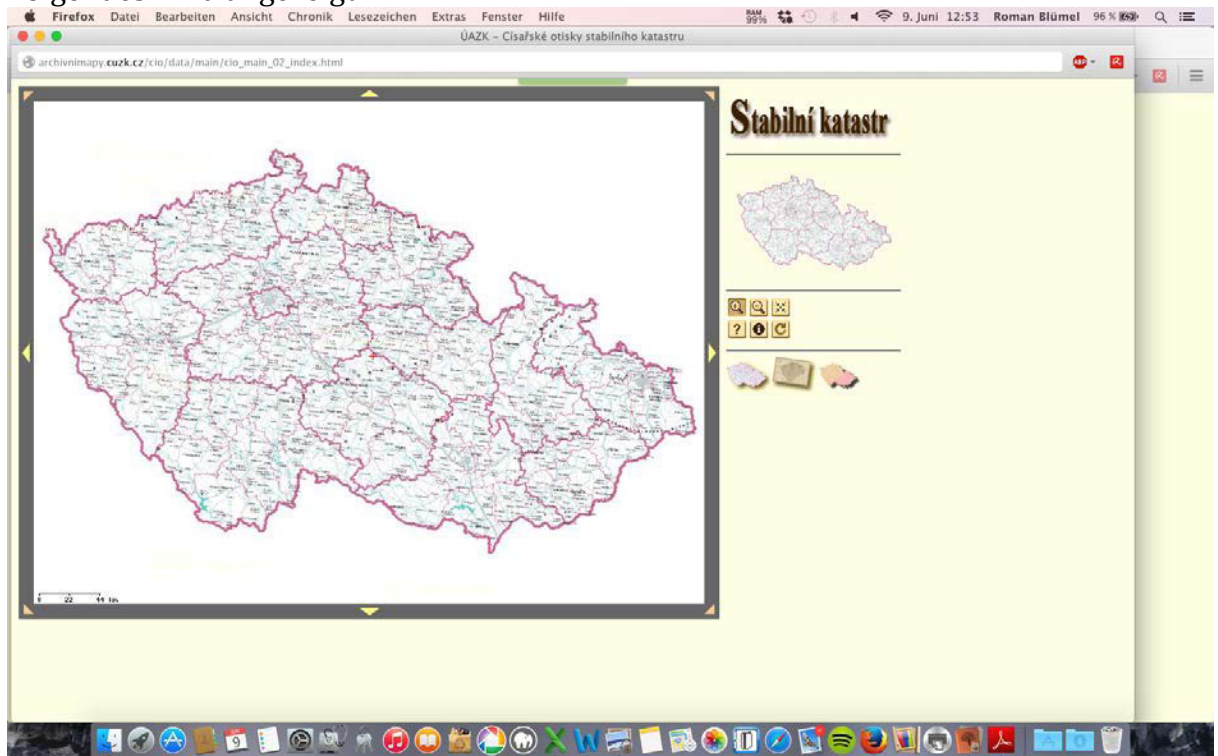
1. [http://archivnimapy.cuzk.cz/index\\_en.html](http://archivnimapy.cuzk.cz/index_en.html)

das ist die englische Seite (wichtig) des Archivs.

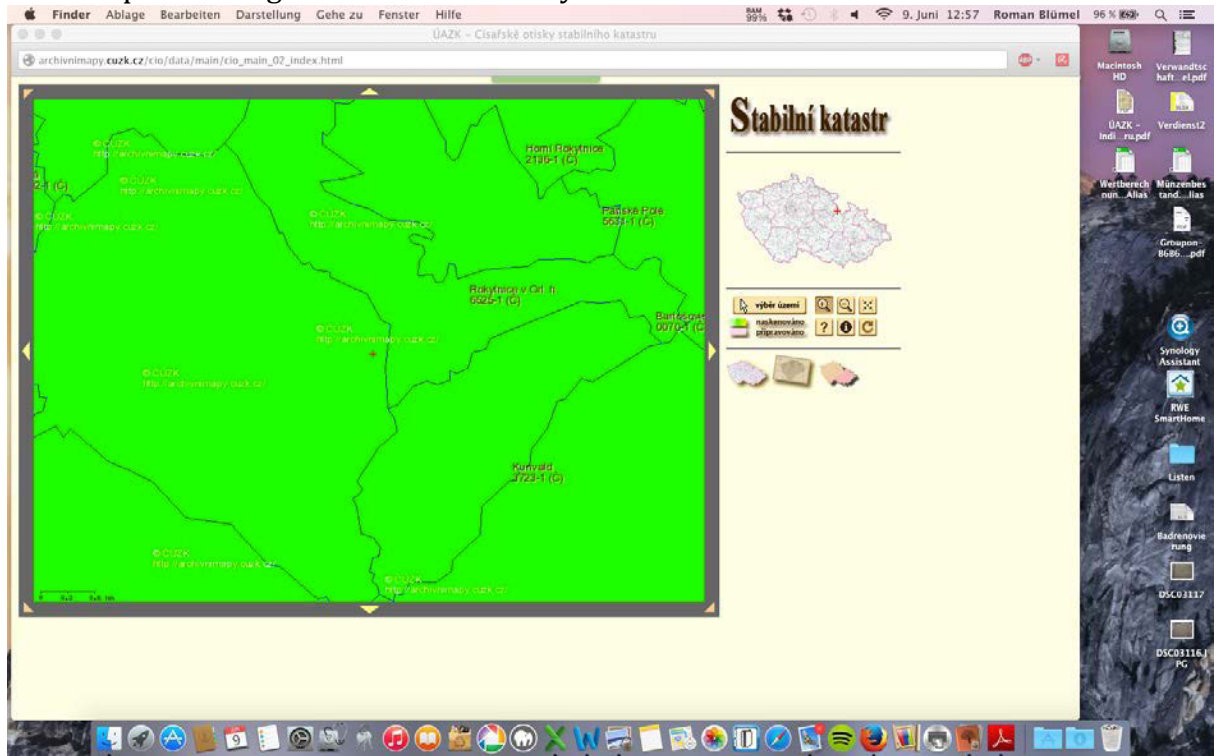


2. Klicken auf Imperial Imprints

Folgendes wird angezeigt:



- Nun in den Bereich klicken, den man vergrößern möchte, bis die Ortsteile grün sind.
- Das Beispiel ist vergrößert bis Dolni Rokytnice

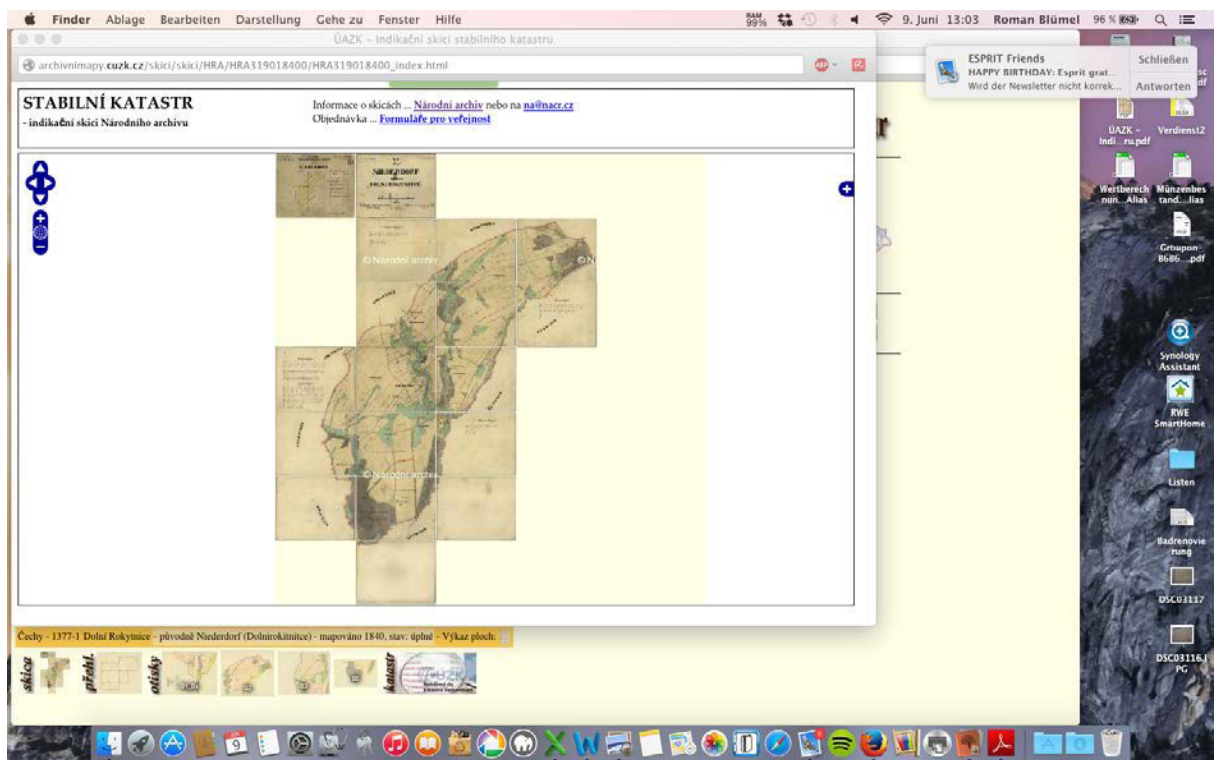


- Jetzt klicken auf den Eintrag „výber uzemi“ im Rechteck auf der rechten Seite.
- Danach auf den grünen Bereich klicken, den man untersuchen möchte. also z.B. Dolni Rokytnice 1377-1

Danach erscheinen am unteren Rand mehrere neue Kartenausschnitte:



- Nun auf den linken unteren Kartenausschnitt „skica“ klicken:  
Es erscheint in einem neuen Fenster das Stablni Kataster



Dieses kann man wieder vergrößern und sieht nun die Details der Parzellen mit Namen der Besitzer, Hausnummer und Parzellennummer.

